

# Anzeigenpreisliste 2020

gültig ab Januar 2020



# Kontakte und Bedingungen

## Anschrift

Medienhaus Aachen GmbH  
Dresdener Str. 3, 52068 Aachen

Amtsgericht Aachen HRB 736  
Geschäftsführung: Andreas Müller

## Telefon

+49(0)241-5101-611

## E-Mail

info-klenkes@medienhausaaachen.de

## Bankverbindung

Bank Sparkasse Aachen  
IBAN DE 27 3905 0000 0000 6497 07  
BIC AACSD33

## Zahlungsbedingungen

Sofort bei Rechnungserhalt netto  
Kasse. Alle Preise verstehen sich zzgl.  
der gesetzlichen Mehrwertsteuer.

## Geschäftsbedingungen

Für alle Aufträge gelten unsere  
Allgemeinen Geschäftsbedingungen,  
sofern nichts anderes schriftlich  
vereinbart wurde.

## Druckauflage

5.000 Exemplare

## Ausgabe 2020

Erscheint: 20.05.2020  
Anzeigenschluss: 30.04.2020

## Format

DIN A5 quer

## Bindung

Wire-O Spiralbindung

## Verkauf



Der Freizeitführer „Radfahren &  
Einkehren“ ist für 9,90 Euro im  
Buchhandel, bei allen Servicestellen  
des Medienhauses und natürlich auch  
online erhältlich.

## Anzeigenleitung

Jürgen Carduck  
Tel: +49(0)241-5101-595  
E-Mail: anzeigen-klenkes@  
medienhausaaachen.de



# Preise und Formate

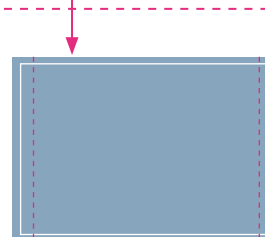
Anzeigenpreise				
Anzeigenformate in mm Breite x Höhe	Satzspiegel	Anschnitt zzgl. 3 mm	Ortspreis 	Grundpreis 
1 Seite	-	210 x 148	620,00	730,00
1/2 Seite hoch	91,5 x 128	-	360,00	425,00
1/2 Seite quer	187 x 62	-		

Sonderformate		
Umschlagseiten	Ortspreis	Grundpreis
U2	825,00	970,00
U3	720,00	850,00
U4	930,00	1.095,00


Gültig ab 1. Januar 2020, Preise in € zzgl. MwSt.

### Bitte beachten:

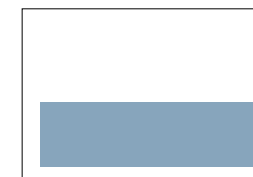
Durch die Wire-O Spiralbindung werden Inhalte teilweise verdeckt. Bitte platzieren Sie wichtige Inhalte in Ihrer Anzeige mit ausreichend Abstand (wir empfehlen 15 mm) zum linken und rechten Rand.



1/1 Seite



1/2 Seite  
hoch



1/2 Seite  
quer

# Radfahren & Einkehren

Der Freizeitführer „Radfahren & Einkehren“ präsentiert **25 ausgewählte Routen für Radtouren** im deutsch-niederländisch-belgischen Grenzland. Die Routen führen in die schönsten Ecken von Mergelland, Eifel, Hohem Venn, Ardennen und Heinsberger Region. Ihre Länge, der Schwierigkeitsgrad und die Landschaftstypen variieren so, dass für jeden Anspruch passende Rundkurse dabei sind.

Neben einer Routenbeschreibung und einer detaillierten Kartenskizze hat die Redaktion zu jedem Radfahrsvorschlag ein Restaurant oder Café ausgewählt, dass zu einer Einkehr einlädt. **Die gastronomischen Betriebe liegen unmittelbar an den Radstrecken**, mit einem eigenen Text und Fotos werden sie vorgestellt.



**FAHRRAD ROUTE 3** **Schlemmerroute im Aachener Stadtwald**  
Aachen | Strecke: 7,5 km | Höhenmeter: 192 m

Eine eher kurze Wanderung durch den Aachener Stadtwald, die gleich an den Restaurants vorbei führt – das ist keine Meile. Wir starten an der Waldschenke (siehe Kapitel Doppelte), gehen von dort entlang der Lützelstr. Straße kurz 300m stadtauswärts.

Dann auf der Kuppe nach links (A) und in den anschließenden Asphaltweg Richtung Eupenfuß bzw. in Richtung Knotenpunkt 607/54. Von KP 51 (hier ein Restaurant Eupenfuß), laufen wir in dieser Reihenfolge KP 61, 62, 64 und 65 an. Von KP 65 gehen wir in Richtung KP 14 bis zum Stauweher Dörpenbenden.

Auf Höhe des Restaurants „Haus am See“ biegt wir nach links in den Tannenrath Weg ein (B) und gehen an der folgenden Gabelung nach rechts in den Oberbergweg, 150 m später nach links in den Revenier Weg (Wegweiser), dann rund 900 m auf dem nach rechts Richtung KP 47 (47) von dort nach rechts zurück zum Startpunkt.

**Info:**

- Die Route besitzt drei ab eingetragene Restaurants/Kioske am südlichen Stadtwald rüber den Waldschänke nach durch die „Haus am See“ und „Gut Eupenfuß“. An allen Restaurants kann man in die Rur einsteigen.

**Waldschenke – Aachen**  
Seit Generationen ein beliebter Treffpunkt

Die Wandlung führt, abgesehen von kurzen Passagen, ausschließlich durch Wald, der im Sommer Schutz vor Sonne und bei schlechtem Wetter zumindest ein wenig Schutz vor Wind, Regen oder Schnee bietet.

Die Wege sind durchweg gut befestigt, auch bei rauhem Wetter gibt es nur vereinzelt matschige Passagen. Der einseitige, aber nicht sehr lange Anstieg führt hinauf zu KP 60.

**In der Nähe**  
Käferwald Aachen  
Untere Backertsweg  
www.kettewald-aachen.de

Die Waldschenke hat zwar durchaus den Anschein, gehobene Küche zu bieten und dabei saisonale und regionale Akzente zu setzen – trotzdem sind hier auch Radler und Wanderer willkommen, die eine grüne Runde durch den Aachener Wald genießen. Die Karte bietet einen lauten Mix – von Suppen über Rente Salate bis hin zu Fleisch- und Pasta-Gerichten. Fast immer ist eine Auswahl lokaler Kuchen sorten verfügbar. Sonntags gibt es ein Frühstücksbuffet.

Neben dem freundlichen Gastraum, der nicht zu eng mit Tischen bestückt ist, wartet bei schönem Wetter die Terrasse vor dem historischen Gebäude auf Gäste. Die kommen auch in großer Zahl, denn

erweiterte Terrasse auf der direkt am Grundstück entlang laufenden Randstraße kann gemeinsam die Luft auf eine Open Air-Platz.

**Waldschenke**  
Lütcher Str. 340  
D-52074 Aachen  
Tel: +49 (0)241 7018070  
info@waldschenke-aachen.de  
www.waldschenke-aachen.de

**Haus am See**  
(an der Wälderstraße)  
Doppelender St. Aachen  
www.hausamsee-aachen.com

Öffnungszeiten  
Mo bis Sa 11.30 bis 23.30 Uhr  
So 10.00 bis 23 Uhr